

DATE :	OBSERVATEUR :
COMMUNE :	VILLAGE/LIEU-DIT :
STATION D'OBSERVATION :	
CARTE/UNITE PAYSAGERE :	
COORDONNEES	IGN : GPS :

A. OBSERVATION DU PAYSAGE DE LA ZONE

* Biffer la mention inutile

<u>Éléments d'analyse</u>	 Perturbe beaucoup	 Perturbe	 Sans influence	 Valorise	 Valorise beaucoup	<u>Remarque(s)</u>
1. Longueur de vue <i>!!ATTENTION : Retranscription des limites visuelles sur la carte !!</i>					 m ou km (approx.)
2. Relief et dimension verticale						
Plateau						
Vallée						
Accidenté						
Colline / Terrils *						
Butte						
.....						
3. Végétation et éléments naturels						
Bois, Massif boisé						
Bosquet						
Groupement d'arbres						
Isolement d'arbres						
Alignement d'arbres						
Haies						
Vergers						
Prairies						
Terres cultivées						
.....						
4. Hydrographie						
Etendue d'eau						
Ruisseau, Rû						
Rivière						
Fleuve						
.....						
5. Equipements et infrastructures						
Sentier (pédestre)						
Chemin (véhicule)						
Route secondaire/ Route principale *						
Autoroute						
Ligne de chemin de fer/TGV *						
Pylônes électriques						
Château d'eau						
.....						
6. Éléments bâtis						
Silhouette villageoise						
Maison/Groupe de maisons *						
Ferme/Bâtiments agricoles *						
Hangars						
Bâtiment industriel						
Zone commerciale						
Eglise, Edifice religieux						
Élément patrimonial (monument...)						
.....						
7. Espaces publics & espaces-rues						
Mobilier urbain						
Abribus						
Cabines électriques						
Traitement de déchets						
.....						

Commentaire(s) général/généraux (*objet ou intérêt patrimonial/biologique à signaler, perturbations, ...*)

.....
.....
.....

B. EVALUATION GÉNÉRALE DE LA QUALITÉ DU PAYSAGE DE LA ZONE

				Remarque(s)
1. Harmonie du paysage de la zone			

Élément(s) **structurant et/ou valorisant** le paysage de la zone :




.....

.....

Élément(s) **déstructurant et/ou dévalorisant** le paysage de la zone :

.....

.....

				
2. Rareté du paysage de la zone				Si oui, rareté par rapport à <input type="checkbox"/> village <input type="checkbox"/> commune <input type="checkbox"/> Pays de Herve <input type="checkbox"/> province

C. PROJET DE CLASSIFICATION DU PAYSAGE DE LA ZONE

- Zone à **haute** valeur paysagère (paysage très remarquable)
- Zone à **moyenne** valeur paysagère (paysage de bonne qualité)
- Zone à **faible** valeur paysagère

Argument(s) pour sélectionner cette « zone intéressante à valoriser en matière de Paysage »

.....
.....
.....

D. PROPOSITIONS D'INTERVENTION(S) OU DE TRAVAUX ÉVENTUELS À RÉALISER SUR LE PAYSAGE DE LA ZONE

- Protection/Préservation
- Gestion/Sensibilisation
- Aménagement/Valorisation

Arguments pour justifier cette/ces intervention(s) :

.....

.....

.....

E. PHOTO(S) DE LA ZONE ET DU PAYSAGE OBSERVÉ

Numérotation	_____
Description	_____